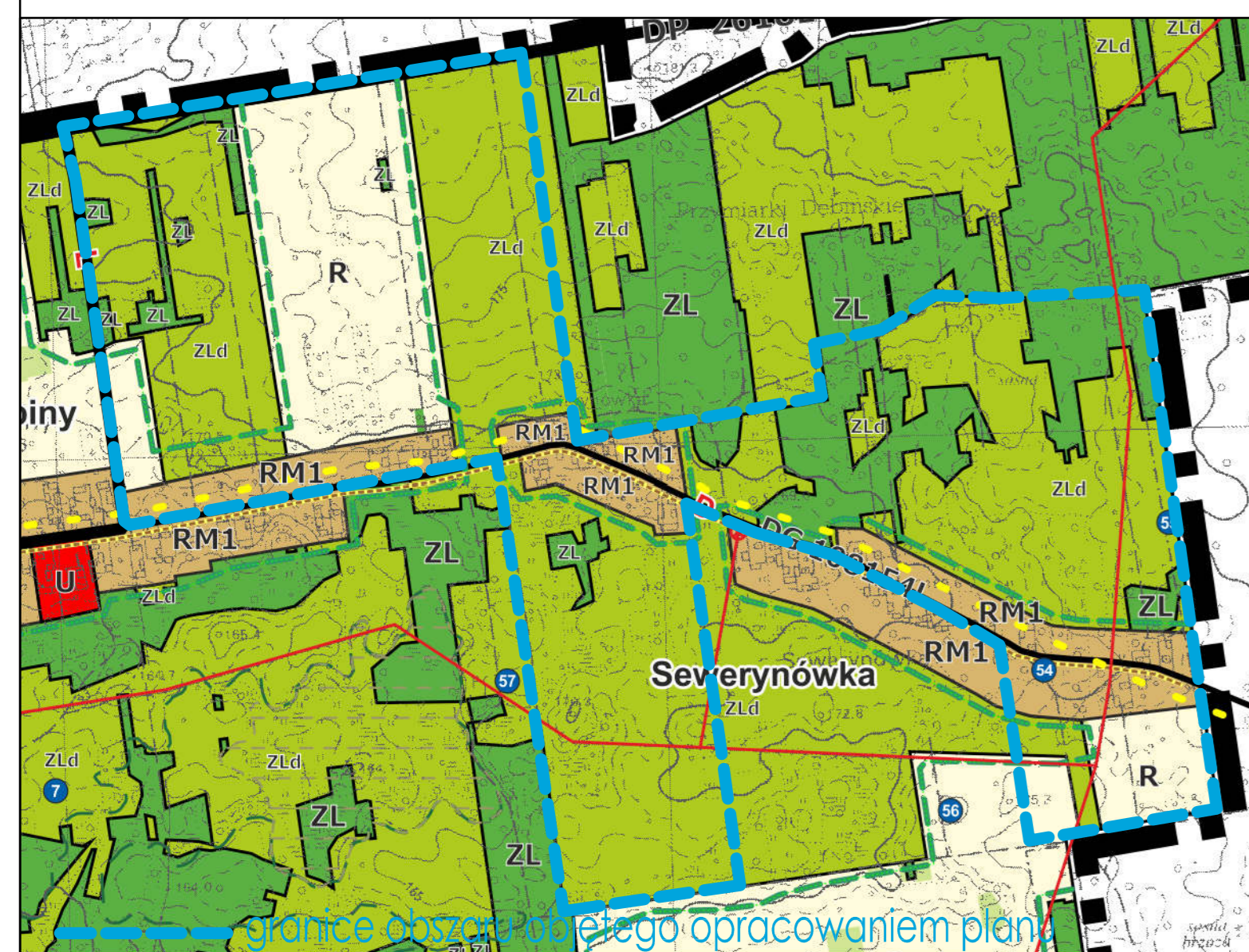
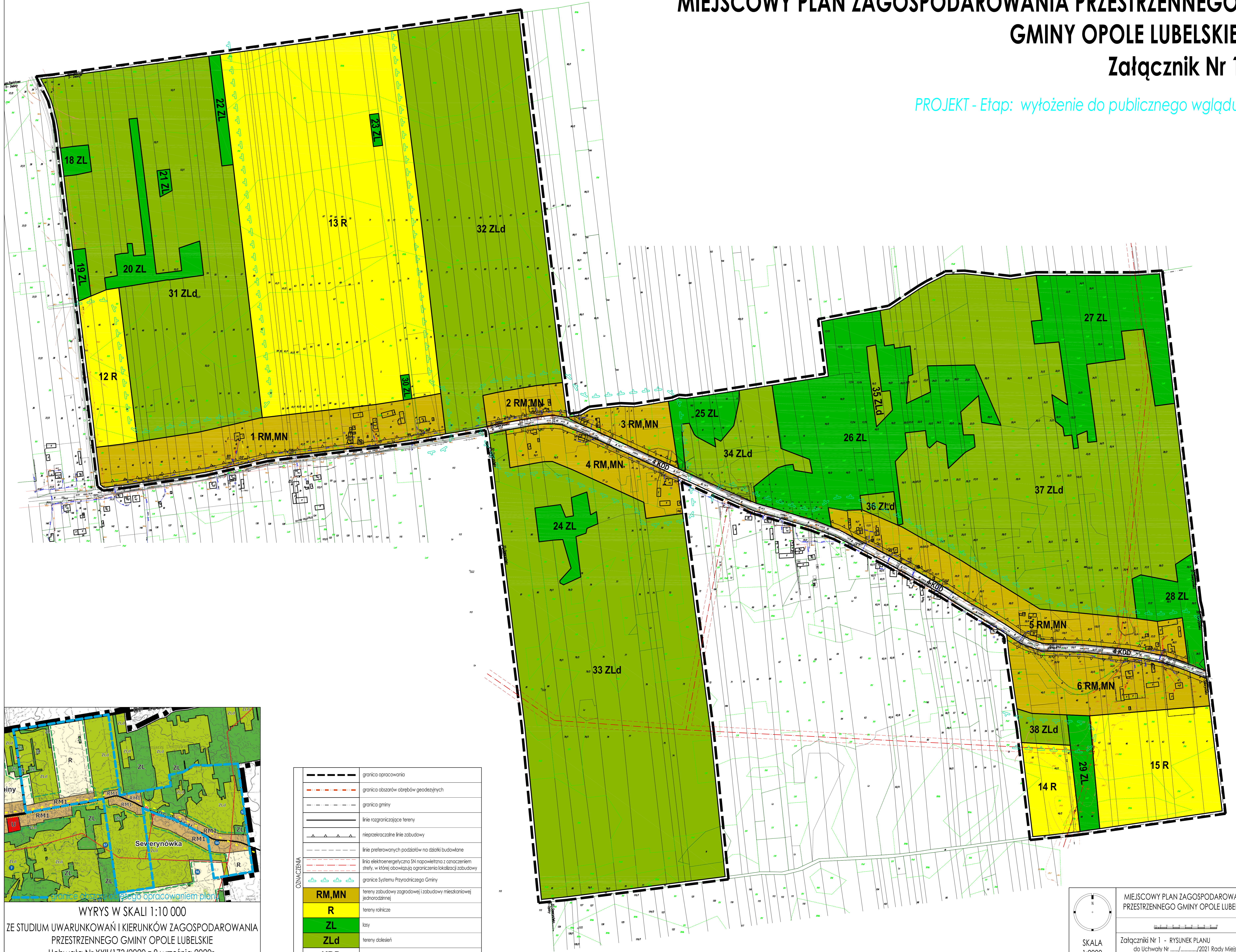


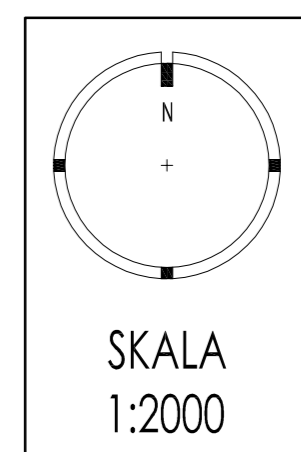
MIEJSCOWY PLAN ZAGOSPODAROWANIA PRZESTRZENNEGO GMINY OPOLE LUBELSKIE Załącznik Nr 1

PROJEKT - Etap: wyłożenie do publicznego wglądu



WYRYS W SKALI 1:10 000
ZE STUDIUM UWARUNKOWAŃ I KIERUNKÓW ZAGOSPODAROWANIA
PRZESTRZENNEGO GMINY OPOLE LUBELSKIE
Uchwała Nr XXII/173/2020 z 8 września 2020r.

OZNACZENIA	
	granica opracowania
	granica obszarów obrębów geodezyjnych
	granica gminy
	linie rozgraniczające tereny
	nieprzekraczalne linie zabudowy
	linie preferowanych podziałów na działki budowlane
	linia elektroenergetyczna SN napowietrzna z oznaczeniem strefy, w której obowiązuje ograniczenia lokalizacji zabudowy
	granice Systemu Przyrodniczego Gminy
RM, MN	tereny zabudowy zagrodowej i zabudowy mieszkaniowej jednorodzinnej
R	tereny rolnicze
ZL	lasy
ZLd	tereny doleśni
KDD	tereny dróg publicznych klasy technicznej D (dojazdowa)



MIEJSCOWY PLAN ZAGOSPODAROWANIA
PRZESTRZENNEGO GMINY OPOLE LUBELSKIE

Załącznik Nr 1 - RYSUNEK PLANU
do Uchwały Nr/2021 Rady Miejskiej
w Opole Lubelskim z dnia 2021 r.