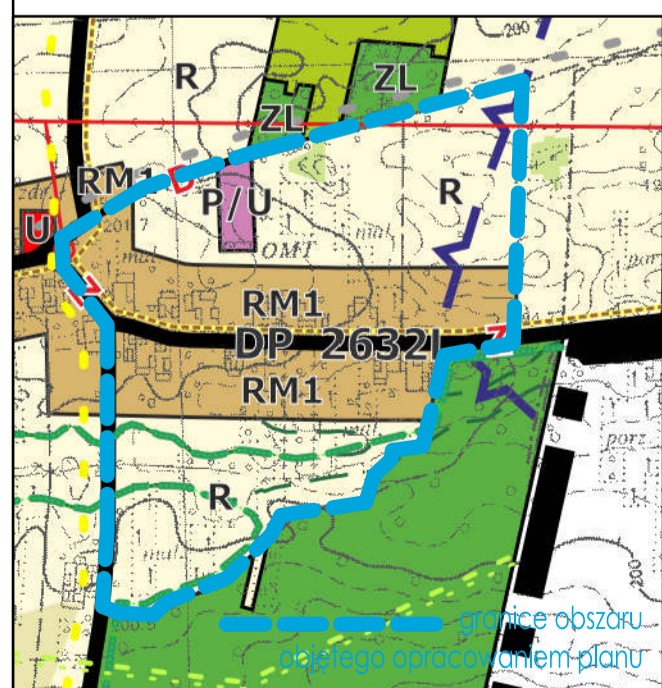
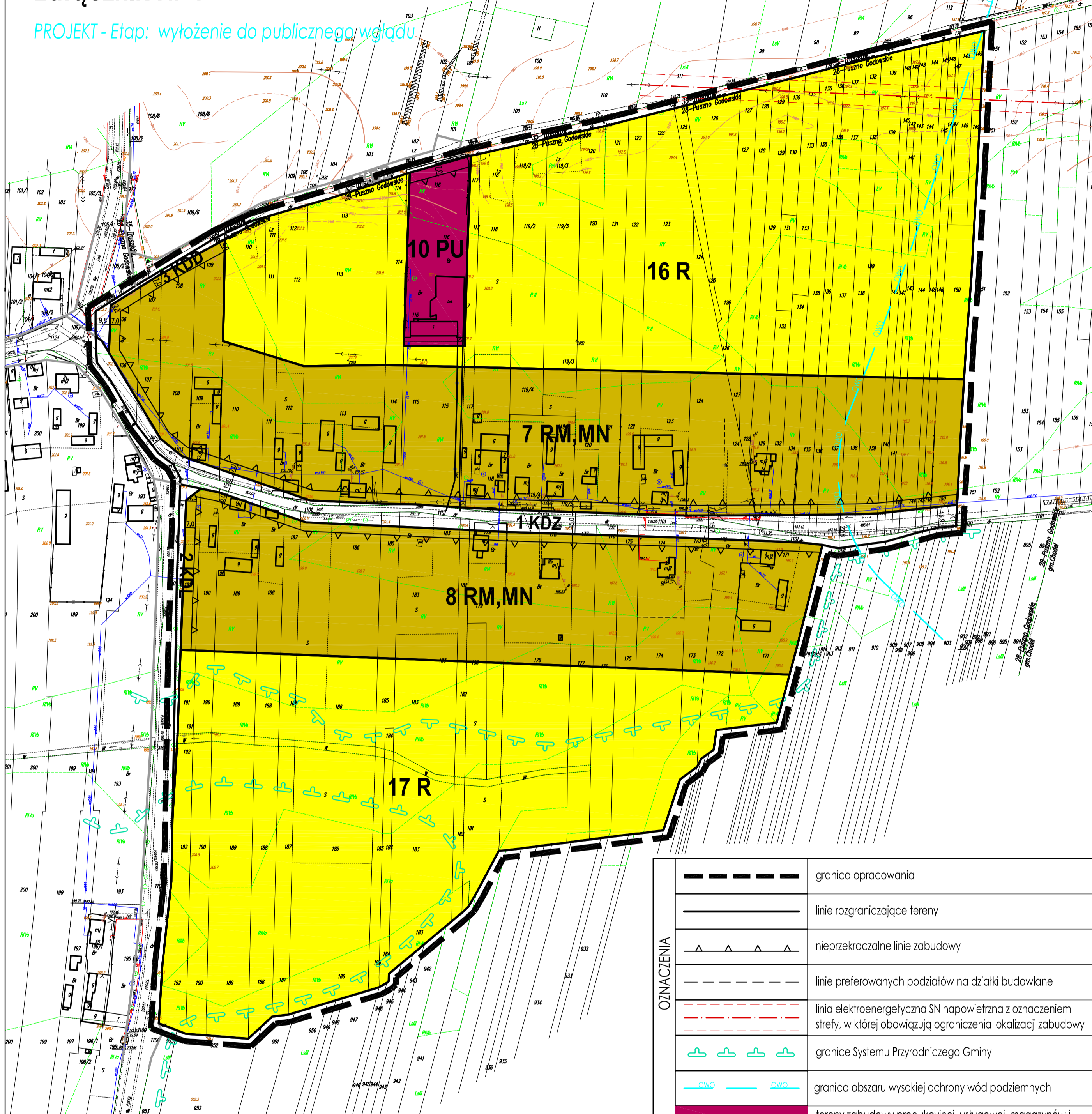


MIEJSCOWY PLAN ZAGOSPODAROWANIA PRZESTRZENNEGO GMINY OPOLE LUBELSKIE

Załącznik Nr 4

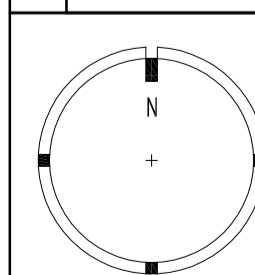
PROJEKT - Etap: wyłożenie do publicznego wglądu



WYRYS W SKALI 1:10 000

ZE STUDIUM UWARUNKOWAŃ I KIERUNKÓW
ZAGOSPODAROWANIA PRZESTRZENNEGO
GMINY OPOLE LUBELSKIE
Uchwała Nr XXII/173/2020 z 8 września 2020r.

OZNACZENIA		granica opracowania
		linie rozgraniczające tereny
		nieprzekraczalne linie zabudowy
		linie preferowanych podziałów na działki budowlane
		linia elektroenergetyczna SN napowietrzna z oznaczeniem strefy, w której obowiązują ograniczenia lokalizacji zabudowy
		granice Systemu Przyrodniczego Gminy
OZNACZENIA		granica obszaru wysokiej ochrony wód podziemnych
	PU	tereny zabudowy produkcyjnej, usługowej, magazynów i składów
	RM, MN	tereny zabudowy zagrodowej i zabudowy mieszkaniowej jednorodzinnej
	R	tereny rolnicze
	KDZ	tereny dróg publicznych klasy technicznej Z (zbiornicza)
KDL	tereny dróg publicznych klasy technicznej L (lokalna)	
KDD	tereny dróg publicznych klasy technicznej D (dojazdowa)	



SKALA
1:2000

MIEJSCOWY PLAN ZAGOSPODAROWANIA
PRZESTRZENNEGO GMINY OPOLE LUBELSKIE



Załącznik Nr 4 - RYSUNEK PLANU
do Uchwały Nr/...../2021 Rady Miejskiej
w Opolu Lubelskim z dnia 2021 r.