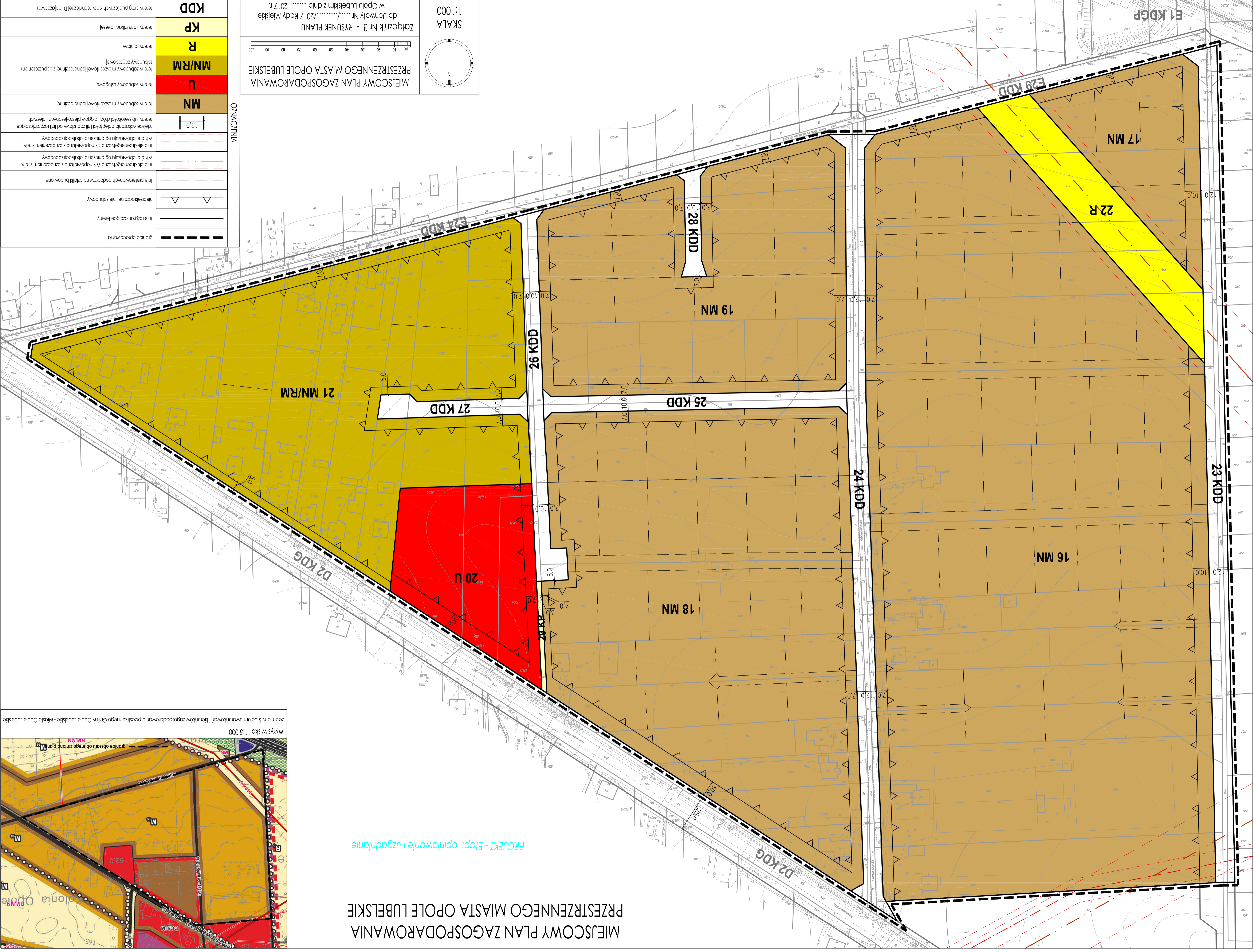


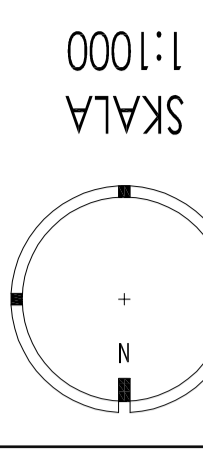
MIEJSOWY PLAN ZAGOSPODAROWANIA PRZESTRZENNEGO MIASTA OPOLE LUBELSKIE

PROJEKT - Etap: opiniowanie i uzgodnienie

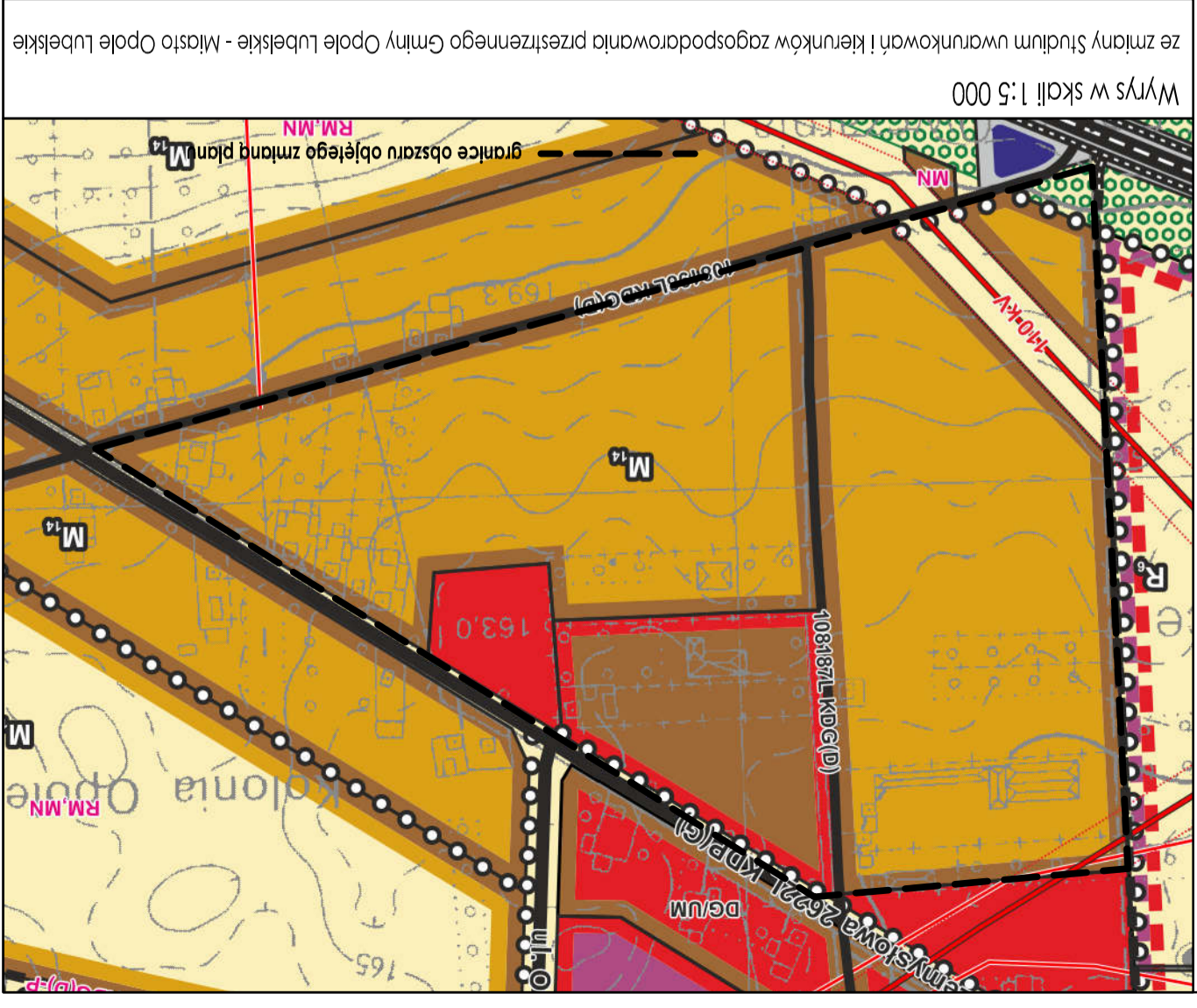


OZNACZENIA

granicz oparcionia	---
linie rozgraniczające tereny	—
nieprzeznaczane tereny zabudowy	▽
linie preferencyjnych podziałów na cele budowlane	—
linie elektryfikacyjne 10kV napowietrzna z oznaczeniem strefy, w której obowiązują ograniczenia jakości zabudowy	—
linie elektryfikacyjne 35kV napowietrzna z oznaczeniem strefy, w której obowiązują ograniczenia jakości zabudowy	—
linia elektryfikacyjna odciegła linia zabudowy od linii rozprężniowej	—
tereny lub szerokości dróg i ciągów pieszo-jezdnich i pieszych	—
tereny zabudowy mieszkaniowej [jednorodnej]	MN
tereny zabudowy usługowej	U
tereny zabudowy mieszkaniowej [jednorodnej] z dopuszczeniem zabudowy zagrodowej	MN/RM
tereny rekreacyjne	R
tereny komunikacji pieszej	KP
tereny dróg publicznych klasy technicznej D (drogowe)	KDD



SKALA 1:1000
 Zaktualizowany do uchwały Nr/2017 Rady Miejskiej w Opolu Lubelskim z dnia 2017 r.
 MIEJSOWY PLAN ZAGOSPODAROWANIA PRZESTRZENNEGO MIASTA OPOLE LUBELSKIE



Wzrys w skali 1:5000
 ze zmianą Studium uwarunkowań i kierunków zagospodarowania przestrzennego Gminy Opole Lubelskie - Miasto Opole Lubelskie