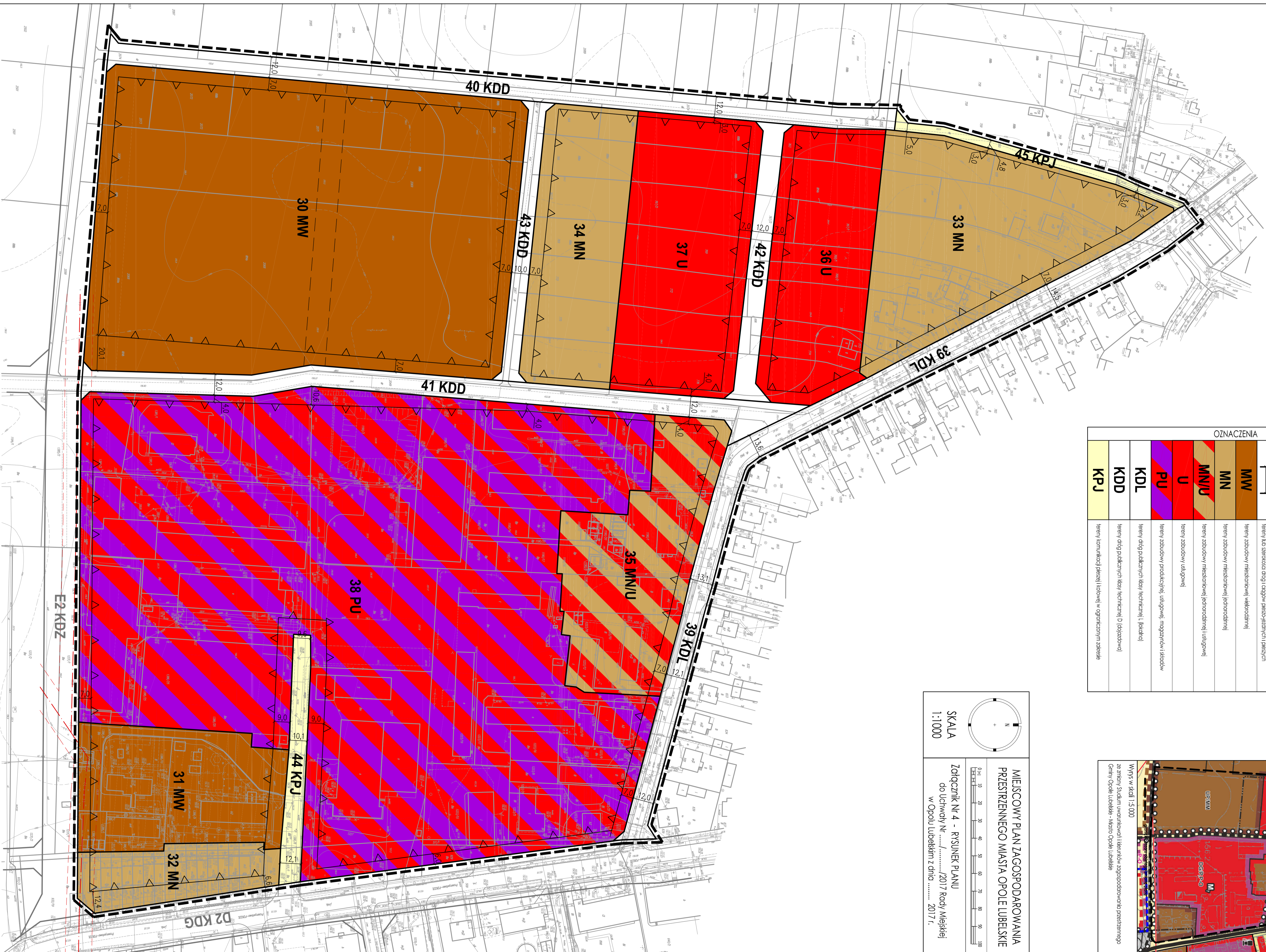
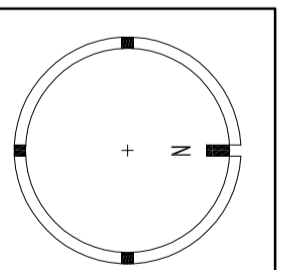


MIJSCOWY PLAN ZAGOSPODAROWANIA PRZESTRZENNEGO MIASTA OPOLE LUBELSKIE

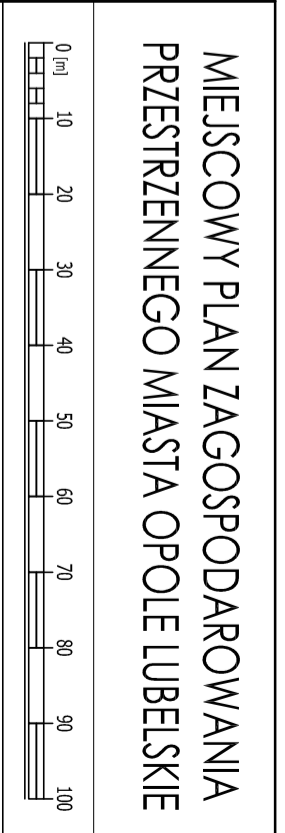
PROJEKT - Etap: opiniowanie i uzgodnienie



OZNACZENIA	
	granica oparcowania
	linia rozgraniczająca tereny
	nieprzebiegające linie zabudowy
	linie preferencyjnych podziałów na działki budowlane
	linia elektroenergetyczna 30 kV o napięciu znamionowym 30 kV, w której obowiązują ograniczenia eksploatacyjnej zabudowy
	miejsca wskazania oddziałań zabudowy od linii rozgraniczającej tereny lub szerokości drogi odlegów pasochronnych piesznych
	tereny zabudowy mieszkaniowej wielorodzinnej
	tereny zabudowy mieszkaniowej jednorodzinnej
	tereny zabudowy mieszkaniowej jednorodzinnej usługowej
	tereny zabudowy usługowej
	tereny drogi publicznej klasy technicznej I (kolejowa)
	tereny drogi publicznej klasy technicznej II (drogowa)
	tereny komunikacji pieszej i rowerowej w ograniczonym zakresie



SKALA
1:1000



Załącznik Nr 4 - RYSUNEK PLANU do Uchwały Nr/2017 Rady Miejskiej w Opolu Lubelskim z dnia 2017 r.

MIJSCOWY PLAN ZAGOSPODAROWANIA PRZESTRZENNEGO MIASTA OPOLE LUBELSKIE