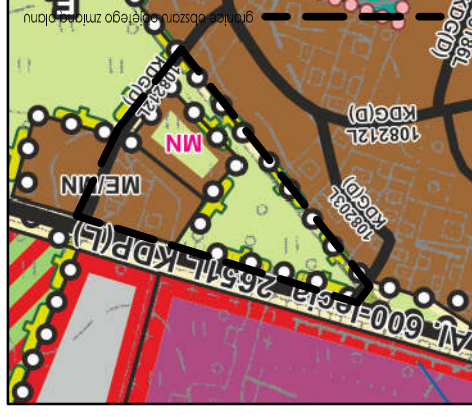
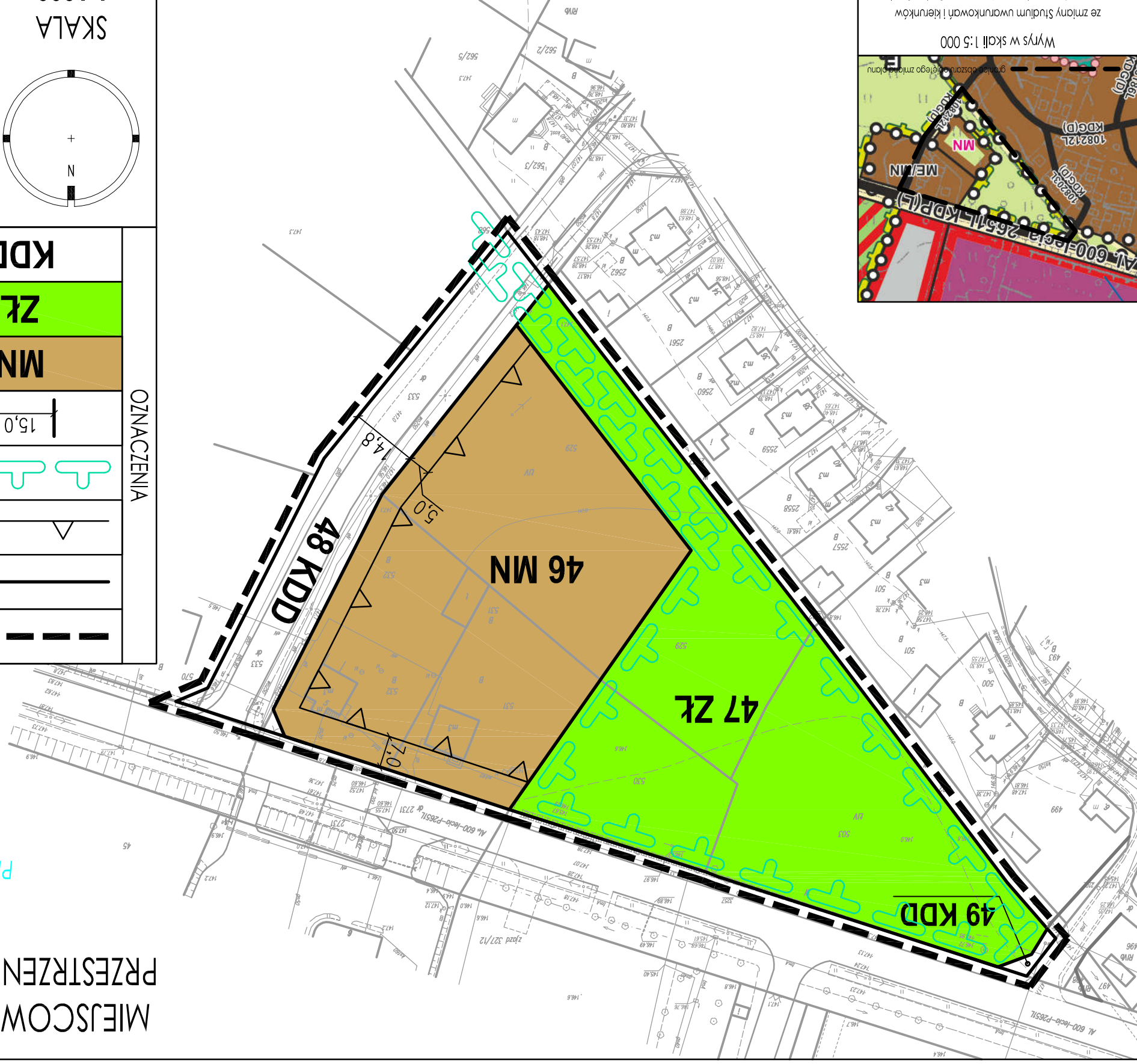
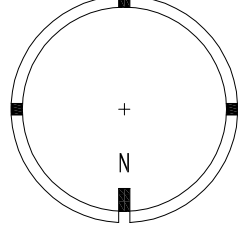


MIEJSCOWY PLAN ZAGOSPODAROWANIA PRZESTRZENNEGO MIASTA OPOLE LUBELSKIE

PROJEKT - Etap: opiniowanie i uzgadnianie



Wzrost w skali 1:5 000
ze zmiany Studium uwarunkowań i kierunków zagospodarowania przestrzennego Gminy Opole Lubelskie - Miasto Opole Lubelskie



SKALA
1:1000



Załącznik Nr 5 - RYSUNEK PLANU do Uchwały Nr/2017 Rady Miejskiej w Opolu Lubelskim z dnia 2017 r.

MIEJSCOWY PLAN ZAGOSPODAROWANIA PRZESTRZENNEGO MIASTA OPOLE LUBELSKIE

OZNACZENIA	
graniczająca	-----
linia rozgraniczająca teren	————
nieprzekraczalna linia zabudowy	∇
graniczająca Systemu Przyrodniczego Gminy	T T T
miejsce wskazania odległości linii zabudowy od linii rozgraniczającej lub szerokości dróg i ciągów pieszo-jezdnych i pieszych	15,0
tereny zabudowy mieszkaniowej [jednorodzinnej]	MN
tereny zieleni [ogowej]	ZŁ
tereny dróg publicznych klasy technicznej D [dojazdowa]	KDD