

MIEJSCOWY PLAN ZAGOSPODAROWANIA PRZESTRZENNEGO GMINY OPOLE LUBELSKIE

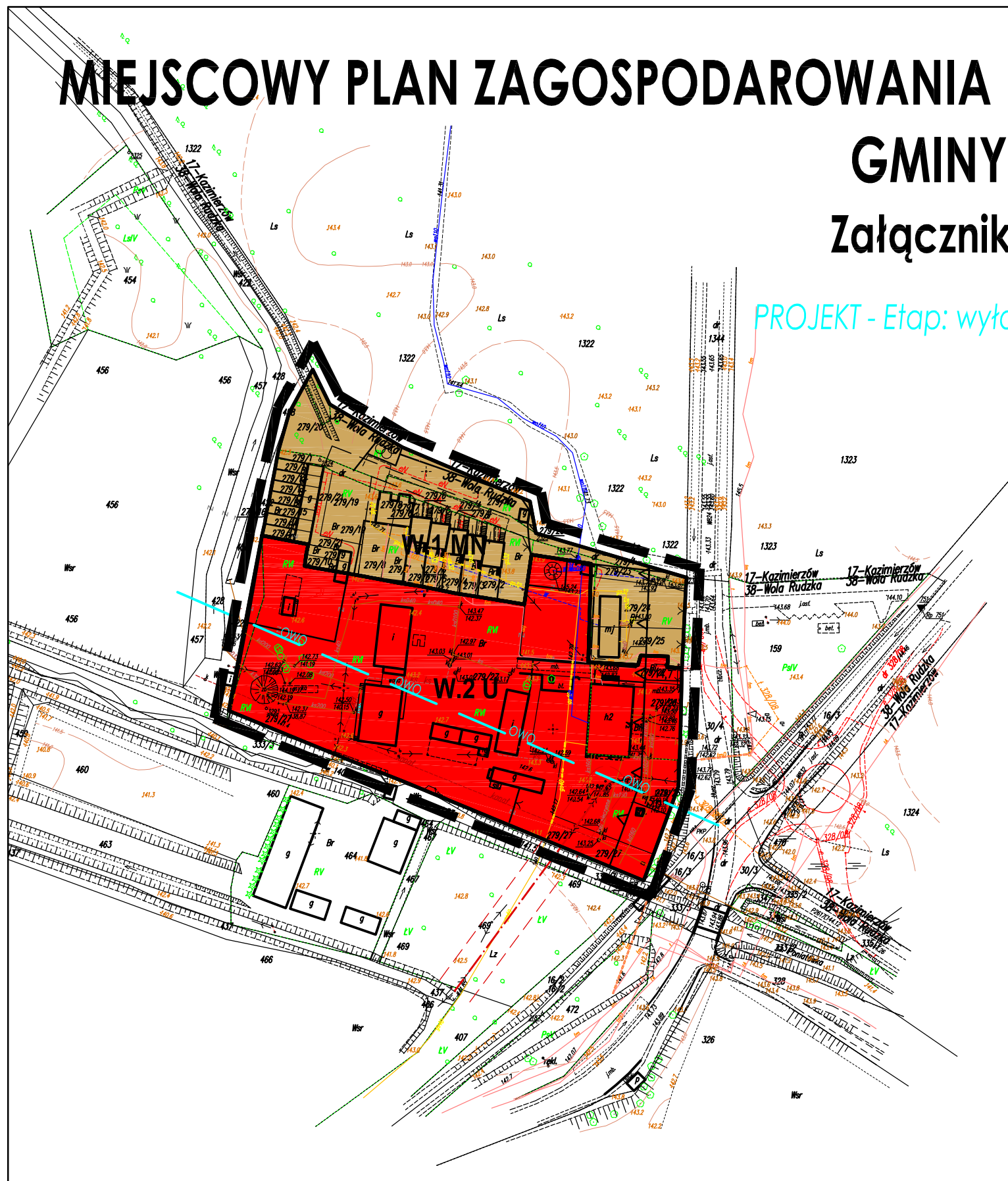
Załącznik Nr 5 - Wola Rudzka

PROJEKT - Etap: wyłożenie do publicznego wglądu

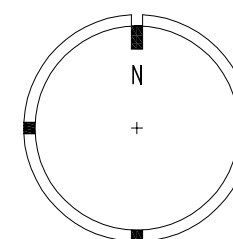
--- granice
obszaru objętego
opracowaniem planu



WYRYS W SKALI 1:10 000
ZE STUDIUM UWARUNKOWAŃ
I KIERUNKÓW ZAGOSPODAROWANIA
PRZESTRZENNEGO
GMINY OPOLE LUBELSKIE

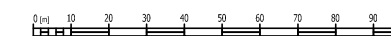


OZNACZENIA		granica opracowania
		linie rozgraniczające tereny
		nieprzekraczalne linie zabudowy
		linie preferowanych podziałów na działki budowlane
		linia elektroenergetyczna SN napowietrzna z oznaczeniem strefy, w której obowiązują ograniczenia lokalizacji zabudowy
		granica obszaru wysokiej ochrony wód podziemnych
		MN
	U	tereny zabudowy usługowej



SKALA
1:2000

MIEJSCOWY PLAN ZAGOSPODAROWANIA
PRZESTRZENNEGO GMINY OPOLE LUBELSKIE



Załącznik Nr 5 - RYSUNEK PLANU
do Uchwały Nr/...../2020 Rady Miejskiej
w Opolu Lubelskim z dnia 2020 r.