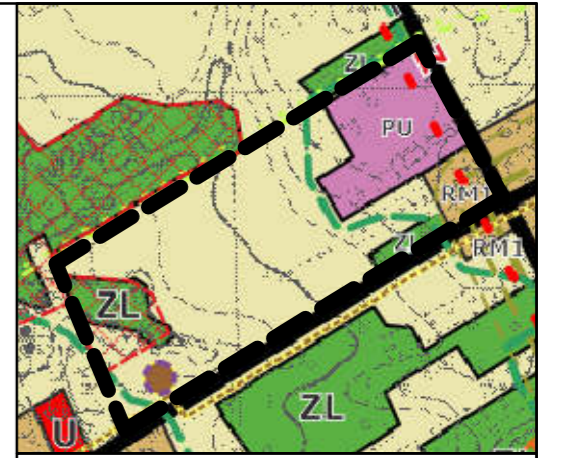


# MIEJSCOWY PLAN ZAGOSPODAROWANIA PRZESTRZENNEGO GMINY OPOLE LUBELSKIE

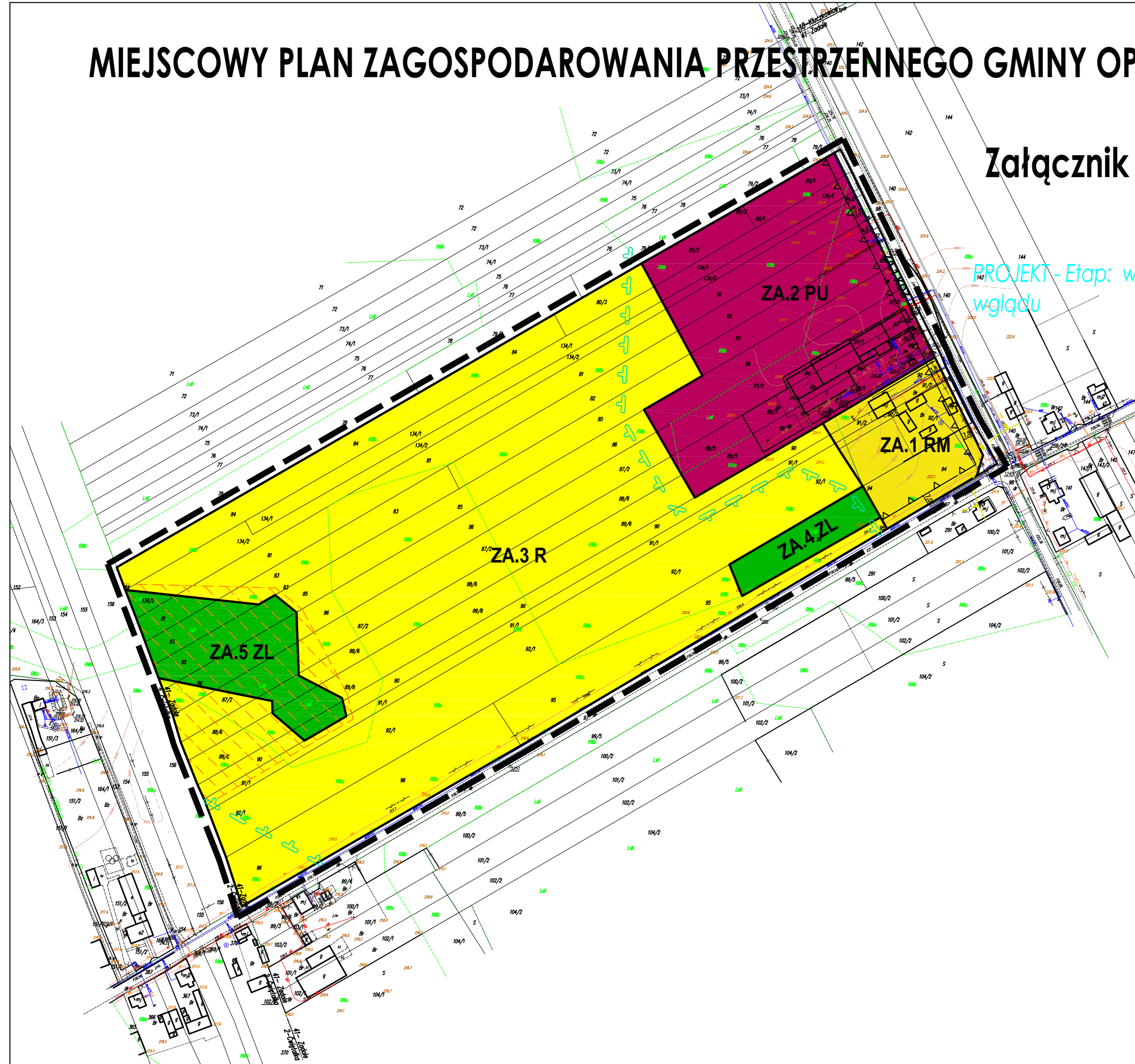
## Załącznik Nr 6 - Zadole



--- granice obszaru objętego opracowaniem planu

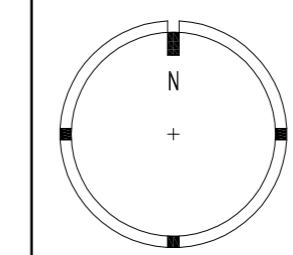
WYRYS W SKALI 1:10 000  
ZE STUDIUM  
UWARUNKOWAŃ  
I KIERUNKÓW  
ZAGOSPODAROWANIA  
PRZESTRZENNEGO  
GMINY OPOLE LUBELSKIE

PROJEKT - Etap: wyłożenie do publicznego  
wglądu



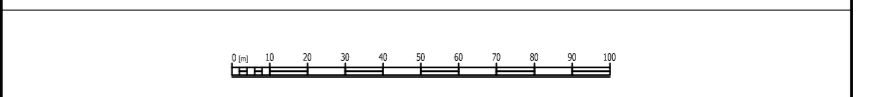
	granica opracowania
	linie rozgraniczające tereny
	nieprzekraczalne linie zabudowy
	granice Systemu Przyrodniczego Gminy
	obszar projektowanego rezerwatu przyrody
	granica projektowanego Geoparku Małopolski Przełom Wisły
<b>RM</b>	tereny zabudowy zagrodowej
<b>PU</b>	tereny zabudowy produkcyjnej, usługowej, magazynów i składów
<b>R</b>	tereny rolnicze
<b>ZL</b>	lasy
<b>KDZ</b>	tereny dróg publicznych klasy technicznej Z (zbiornicza)

OZNACZENIA



SKALA  
1:2000

MIEJSCOWY PLAN ZAGOSPODAROWANIA  
PRZESTRZENNEGO GMINY OPOLE LUBELSKIE



Załącznik Nr 6 - RYSUNEK PLANU  
do Uchwały Nr ...../...../2020 Rady Miejskiej  
w Opolu Lubelskim z dnia ..... 2020 r.