


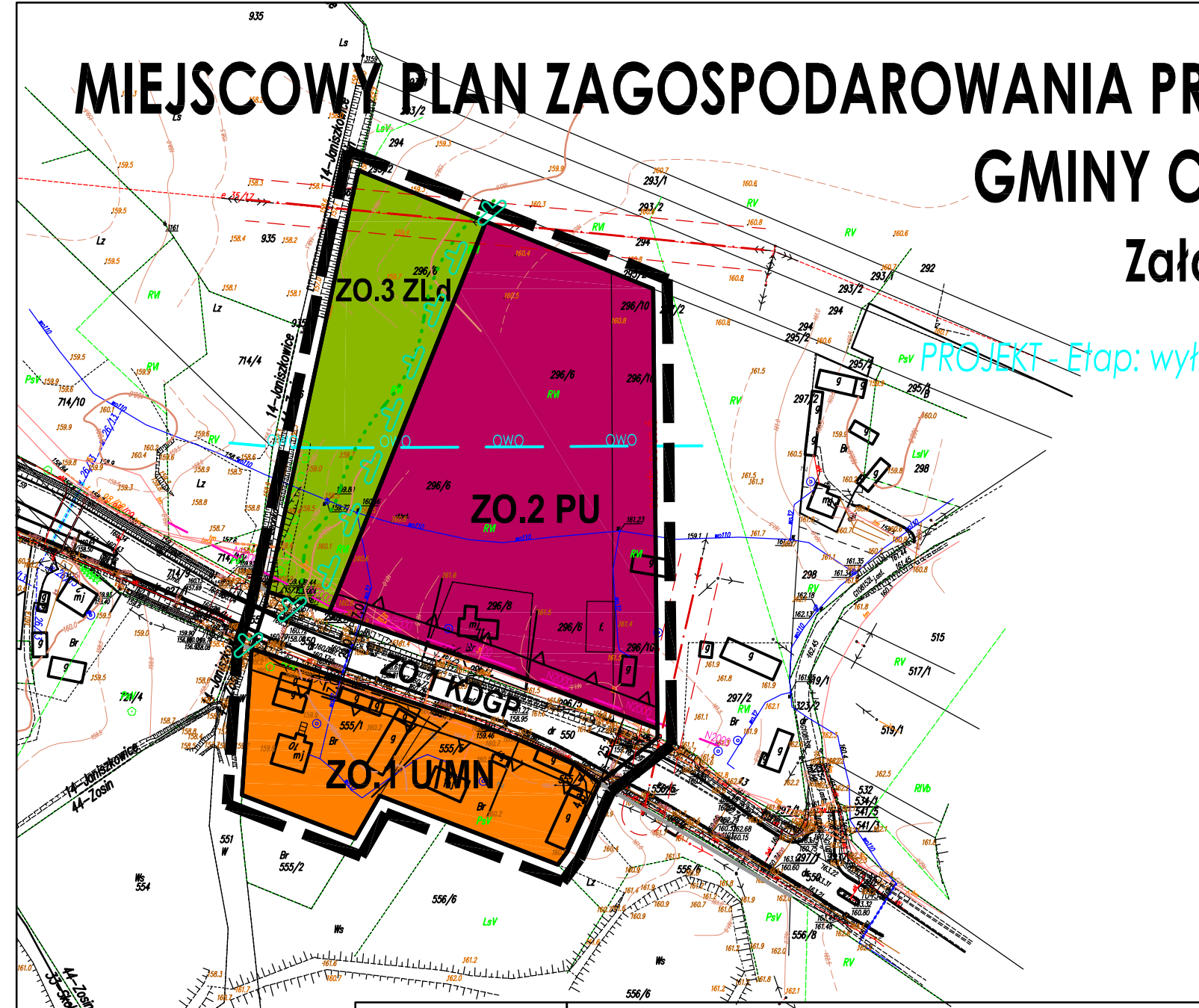
MIEJSCOWY PLAN ZAGOSPODAROWANIA PRZESTRZENNEGO GMINY OPOLE LUBELSKIE













Załącznik Nr 8 - Zosin

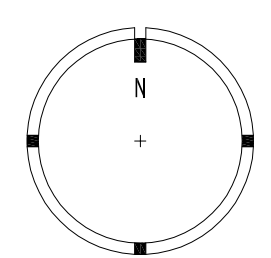
PROJEKT - Etap: wyłożenie do publicznego wglądu

 granice obszaru objętego opracowaniem planu
 

WYRYS W SKALI 1:10 000
ZE STUDIUM UWARUNKWAŃ
I KIERUNKÓW ZAGOSPODAROWANIA
PRZESTRZENNEGO
GMINY OPOLE LUBELSKIE



OZNACZENIA		granica opracowania
		linie rozgraniczające tereny
		nieprzekraczalne linie zabudowy
		linia elektroenergetyczna SN napowietrzna z oznaczeniem strefy, w której obowiązują ograniczenia lokalizacji zabudowy
		granice Systemu Przyrodniczego Gminy
		granice dna doliny rzecznej
		granica obszaru wysokiej ochrony wód podziemnych
		południowa i zachodnia granica obszaru Natura 2000 Opole Lubelskie PLH060054
		U/MN tereny zabudowy usługowej z dopuszczeniem zabudowy mieszkaniowej jednorodzinnej
		PU tereny zabudowy produkcyjnej, usługowej, magazynów i składów
	ZLd tereny doleśń	
	KDGP tereny dróg publicznych klasy technicznej GP (główna ruchu przyspieszonego)	



SKALA
1:2000

MIEJSCOWY PLAN ZAGOSPODAROWANIA PRZESTRZENNEGO GMINY OPOLE LUBELSKIE



Załącznik Nr 8 - RYSUNEK PLANU
do Uchwały Nr/...../2020 Rady Miejskiej
w Opolu Lubelskim z dnia 2020 r.