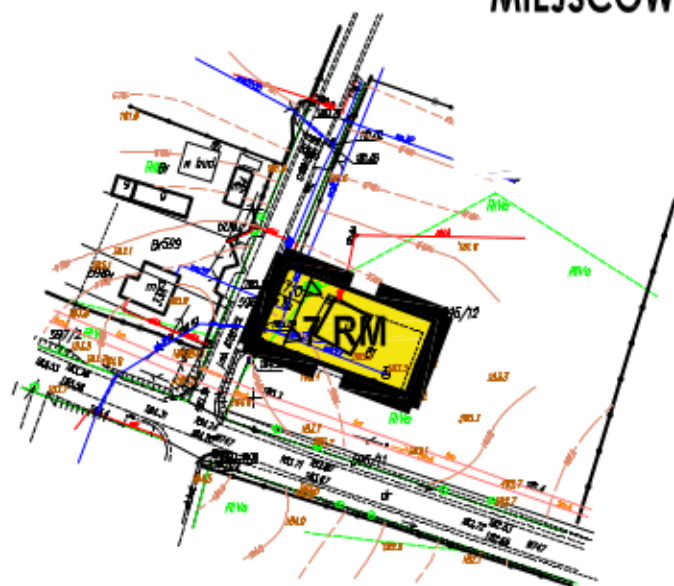





# MIJSCOWY PLAN ZAGOSPODAROWANIA PRZESTRZENNEGO GMINY OPOLE LUBELSKIE

Załącznik Nr 2

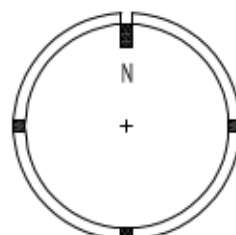


OZNACZENIA		granica opracowania
		linie rozgraniczające tereny
		nieprzekraczalne linie zabudowy
	<b>RM</b>	tereny zabudowy zagrodowej



WYRYS W SKALI 1:10 000

ZE STUDIUM UWARUNKOWAŃ I KIERUNKÓW  
ZAGOSPODAROWANIA PRZESTRZENNEGO  
GMINY OPOLE LUBELSKIE  
Uchwała Nr XXII/173/2020 z 8 września 2020r.



SKALA  
1:2000

MIJSCOWY PLAN ZAGOSPODAROWANIA  
PRZESTRZENNEGO GMINY OPOLE LUBELSKIE



Załącznik Nr 2 - RYSUNEK PLANU  
do Uchwały Nr ...../...../2022 Rady Miejskiej  
w Opolu Lubelskim z dnia ..... 2022 r.