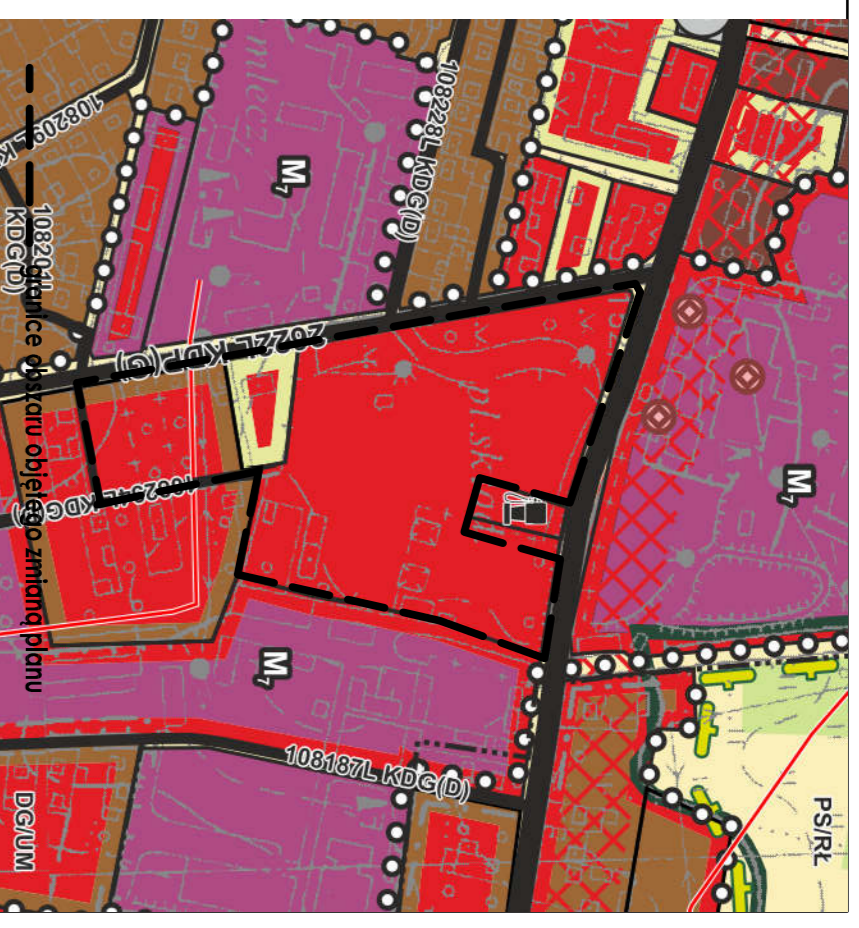


ZMIANA MIEJSCOWEGO PLANU ZAGOSPODAROWANIA PRZESTRZENNEGO POŁUDNIOWO-WSCHODNIEJ CZĘŚCI MIASTA OPOLE LUBELSKIE

PROJEKT - Etap: opiniowanie i uzgadnianie

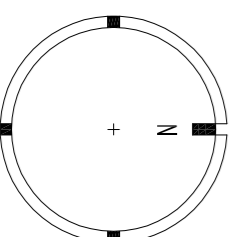


Wzrys w skali 1:5 000

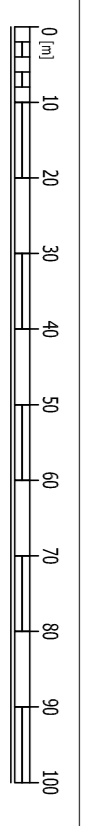
ze zmiany Studium uwarunkowań i kierunków zagospodarowania przestrzennego Gminy Opole Lubelskie - Miasto Opole Lubelskie



OZNACZENIA	
	granica opracowania
	linie rozgraniczające tereny
	nieprzekraczalne linie zabudowy
	linia elektroenergetyczna SN napowietrzna z oznaczeniem strefy, w której obowiązują ograniczenia lokalizacji zabudowy
	tereny zabudowy usługowej
	tereny zabudowy usługowej - usługi opieki nad dziećmi (przedszkola, żłobki)
	tereny zabudowy usługowej z dopuszczeniem zabudowy mieszkaniowej jednorodzinnej



SKALA
1:1000



Załącznik Nr 1 - RYSUNEK PLANU
do Uchwały Nr/2017 Rady Miejskiej
w Opolu Lubelskim z dnia 2017 r.

ZMIANA MIEJSCOWEGO PLANU ZAGOSPODAROWANIA
PRZESTRZENNEGO POŁUDNIOWO-WSCHODNIEJ CZĘŚCI
MIASTA OPOLE LUBELSKIE